

AVERTISSEMENT

Conditions d'utilisation.

En téléchargeant ce guide, vous avez acquis une licence d'utilisation dans les conditions et avec les réserves indiquées ci-après et non un quelconque droit de propriété sur les illustrations ou les textes qui y sont présentés.

1/ Il est interdit de le commercialiser sous une forme quelconque (papier, internet, cédérom ou autre), ou pour quelque promotion que ce soit.

2/ Si l'utilisateur peut imprimer ces pages pour son besoin personnel, voire les copier sur son ordinateur portable, il ne peut en aucun cas utiliser le contenu, même transformé, photo, texte, carte, itinéraire ou autre pour quelque usage que ce soit, commercial ou autre, sans accord écrit assujéti à un devis. Valéry d'Amboise reste propriétaire à part entière de la totalité de ces guides.

Utilisation : Pour utiliser ce guide d'une façon optimale, il est recommandé de brancher le son et internet. Tous les liens proposés, sélectionnés avec soin, apportent un complément d'information aux articles de ce guide. Certains sites, préférés à d'autres (officiels) pour leur qualité, sont privés et susceptibles de fermer ou de changer d'adresse. L'auteur ne saurait être tenu pour responsable d'un lien inopérant ou de l'abondance des publicités qui financent ces sites. Par contre, ce guide est constamment remis à jour et le lecteur est encouragé à visiter régulièrement le site

OBSERVATIONS

POPULATION : Par ailleurs, certaines différences peuvent exister entre les indications données dans ce guide et celles apportées par les sites proposés. Par exemple :

– les populations indiquées sont celles dites «sans doubles comptes» (les communes ont tendance à inclure, par exemple les pensionnaires des maisons de retraite ou les résidents secondaires, considérés par l'INSEE comme des «doubles compte» déjà décomptés dans leur commune principale)

– les superficies incluent les zones dites «non cadastrables»

– le nom des habitants d'une commune a, en général, été constitué par les historiens locaux à partir du nom ancien du village. En fait, dans la plupart des cas, il a été établi au hasard, sans directives précises des autorités, par les intéressés eux-mêmes. Il existe donc des variantes importantes et surtout, des doublons qui peuvent provoquer bien des erreurs. Par exemple, tous les habitants des communes «Saint-Etienne» sont des Stéphanois. Il est indispensable de préciser «Stéphanois de Corrèze», ou «Stéphanois de Corbières».

Les fusions de communes ont également posé des problèmes et un segment de chaque nom est, en général, utilisé dans le nom final. Mais le plus souvent, les noms anciens subsistent. Par exemple, la logique veut que les habitants de Barlin-Coudier soit les «Bardiérois» ; dans la pratique, les noms «Barlinois» et «Coudiérais» subsistent.

ILLUSTRATIONS

Au niveau illustrations, ce n'est pas systématiquement le point principal (vu et archi-vu) qui a été mis à l'honneur (la tour Eiffel pour Paris ?). Pas question pour l'auteur unique (Valéry d'Amboise) des photographies de proposer à chaque fois un catalogue des centres les plus significatifs du village, mais parfois un lieu moins connu. Même chose au niveau des dessins (en partie exclusifs, dû au dessinateur TICO).

A remarquer que la faune et la flore ne sont là qu'à titre indicatif et surtout pas exhaustif. Des ouvrages spécialisés proposent localement un grand choix établi par des érudits en la matière.

PHOTOS PRIVÉES

Toutes les photographies ont été réalisées exclusivement par Valéry d'Amboise et montrent soit des lieux publics, soit des endroits privés, avec l'autorisation des propriétaires du moment.

Il est évident que ces photos (qui sont aussi un hommage aux responsables de telle ou telle restauration réussie, par exemple) aident puissamment à la promotion d'un site. Elles sont présentées gratuitement, sans aucun appui financier publicitaire de la part des intéressés.

Toutefois, si, pour des raisons qui vous appartiennent, vous ne désirez plus voir votre propriété (ou vous-même) illustrer ce guide, la loi vous autorise à demander la suppression de cette illustration. Il suffira d'un simple courriel argumenté avec preuves à l'appui adressé à :

valerydamboise@wanadoo.fr

Inscrire dans «sujet» les mots, obligatoires : [guide «untel» suppression] pour éviter que les courriels ne soient éliminés par le logiciel anti-spam. Les preuves de propriété sont nécessaires afin d'empêcher, par exemple un concurrent, de faire disparaître une promotion gratuite qui le gêne.

COTATIONS



Les cotations (1 à 4 cœurs) sont une interpolation établie par l'auteur notamment à partir de l'ensemble des guides touristiques existants, de façon à éviter tout parti pris personnel. En effet, malgré une très grande expérience, les précautions prises et les nombreuses visites effectuées sur vingt cinq années, les influences extérieures sont nombreuses : un site sous le soleil peut présenter un intérêt qu'un autre (pourtant plus riche), sous un temps gris, n'offrira pas, de même, un accueil charmant, un hôte brillant, de grand talent, peuvent fausser le jugement.


Précisons encore le flou à propos de la cotation d'un village sans grand intérêt, donc dépourvu de ♥ mais possédant une curiosité exceptionnelle.


En outre, un ♥ dans tel ou tel département n'a de valeur relative que par rapport aux autres sites de ce même département. Peut-être n'aurait-il que deux ou trois cœurs dans une autre région.

RUBRIQUES

 **Histoire.**

 **Patrimoine.**

 **Culture et artisanat.**

 **Fêtes et animations.**

 **Nature.**

 **Sports et loisirs.**

 **Itinéraires,**

 **Hébergement. Gastronomie.**

 **Personnages.**

Les rubriques proposées (qui ne le sont pas systématiquement dans chaque village, évidemment) sous-entendent de perpétuelles modifications, y compris pour l'histoire, qui peut, elle aussi, évoluer (grand événement récent par exemple).

Le patrimoine peut s'enrichir (restauration ou découverte récente) ; comme toutes les autres rubriques. Des activités peuvent aussi disparaître. Tel club de sport local n'accepte peut-être pas d'invité.

L'auteur ne peut être tenu pour responsable de tel ou tel manquement !

ITINÉRAIRES

Les propositions de visite, sous forme de cartes, sont évidemment indicatives, voire subjectives ; elles seront peut-être trop courtes pour certains amateurs particulièrement rapides ; ou, au contraire, trop chargées pour d'autres, plus posés. Chacun est invité à surveiller l'heure durant ces promenades, de façon à équilibrer au mieux sa journée en éliminant, au besoin, la visite de tel ou tel site.

Qu'il soit clair que pour des raisons géographiques, certains itinéraires proposés sont plus chargés que d'autres !

REMARQUES

Pour toute indication, observation, critique ou autre, concernant le guide, chacun est cordialement invité à écrire à l'auteur :

valerydamboise@wanadoo.fr

Bien inscrire dans le sujet les mots, obligatoires : [guide «untel» observations] pour éviter que les courriels ne soient éliminés par le logiciel anti-spam.

Si Valéry d'Amboise ne pourra sans doute pas répondre individuellement (ce qu'il fera dans la mesure du possible en tout cas), toutes ces notes seront étudiées et répertoriées avec soin.

Bonne balade !



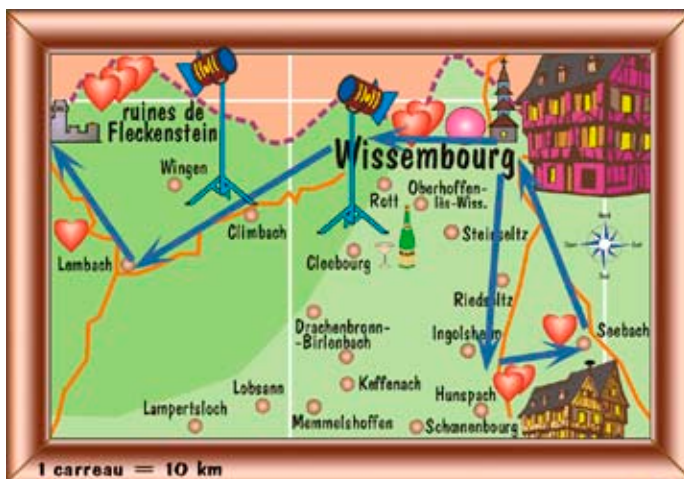
WISSEMBOURG 67160

alt. 160 m (voir A8 s/carte arr.), chef-lieu d'arr. du Bas-Rhin situé sur la Lauter, près de la frontière allemande (en 774, *Uuizunburg* ; de Wizo, nom d'homme ou weiss = blanc et burg = site fortifié). 8170 hab., les Wissembourgeois (oises) ; sup. 4818 ha.

Histoire. Fondée au 7^e à partir d'une abbaye, Wissembourg, ville libre impériale, adhéra à la Décapole alsacienne en 1354. De nombreuses fois assiégée au cours des siècles, elle fut le théâtre de la 1^{re} victoire remportée par le Kronprinz lors de la guerre de 1870/71.

Patrimoine. Cité pittoresque aux vieux quartiers dont le Bruch (ensemble au site inscrit). Restes des fortifications de 1746 avec tour des Husgenossen du 13^e (remparts inscrits ; promenade ; panorama). Belles demeures anciennes des 15^e, 16^e et 17^e, la plupart classées ou inscrites : du Sel de 1450 ; Vogelsberger de 1540 ; Kobold ; Holztapfel gothique de 1430. Château du Geisberg du 18^e. Hôtel de ville en grès rose de 1741/52. Hôtel du doyenné de 1784 (sous-préfecture). Résidence de Stanislas Leszczyński (maison de retraite). Couvent des Augustins (1279). Grange aux Dîmes du 18^e (anciens greniers à dîmes de l'abbaye).

Eglises : d'Altenstatt, romane des 11^e/12^e s., classée ; Sts-Pierre-et-Paul de 1262/1324 (classée) avec clocher-befroi carré du 11^e s., cloître inachevé du 14^e classé, chapelle du



CIRCUIT : Wissembourg (vienne ville, dont l'hôtel de ville, l'église et la maison du sel) ; Hunsbach, Seebach et Lembach (maisons alsaciennes traditionnelles) ; château de Fleckenstein



11^e s., riche mobilier, fresques du 14^e et vitrail de 1487 ; ancienne église des dominicains du 13^e (relais culturel). Temple St-Jean romano-gothique des 13^e au 16^e s., classé. Synagogue. Chapelles : du Geisberg ; N.D.-des-Sept-Douleurs du 18^e (pèlerinage).

Culture, artisanat. Bibliothèque. Musée Westercamp du 16^e siècle inscrit (collections archéologie romaine et médiévale, meubles, armes) et musée de l'Imagerie J. F. Wentzel. Mémorial du Geisberg. Cimetière israélite.

Fêtes et animations. Espace jeunes. Festival de la Pentecôte (folklore, courses hippiques). Marché des 4 Temps (foire les mercredis). Fêtes folklorique et foraine (dim-lundi de Pentecôte). Braderie (fin juillet). Expo habitat (octobre). Fête d'Automne (début octobre). Animations de Noël (4 semaines de l'Avent). Marché le samedi.

Nature. Belle vallée de la Lauter. PNR des Vosges-du-Nord. Panoramas (col du Pigeonnier et sommet de la Scherhol). Forêt de Wissembourg (hippodrome).

Sports et loisirs. Cyclo-tourisme. Equitation. Football. Gymnastique. Hippodrome (déjà cité). Judo. Mini-train. Parcours de santé. Pêche. Pétaque. Piscine. Randonnées pédestres (GR 53) et équestres. Tennis. Tir à l'arc. VTT. Gîtes. Gîtes d'étape.

Gastronomie. Produits régionaux : chevreuil et autre gibier, estomac de porc farci, jambon en croute, tarte flambée, truites. Eaux-de-vie. Vin de Cleebourg. Vins AOC «Alsace».

Personnage. L'agronome Louis Moll est né à Wissembourg.

WISSEMBOURG

Ci-contre, WISSEMBOURG, blason, hôtel de ville et maison du Sel (ci-dessous)

